Paraguay. Hogares por Necesidades Básicas Insatisfechas (NBI) según departamento y distrito, 2022

Departamento y distrito	Total de hogares	Hogares con Necesidades Básicas Insatisfechas (NBI)				
		% Al menos una NBI	% de NBI en			
			Calidad de la vivienda	Infraestructura sanitaria	Acceso a la educación	Capacidad de subsistencia
Departamento Amambay	**51.678**	**37,7**	**10,1**	**17,2**	**17,4**	**10,8**
Pedro Juan Caballero	36.013	33,4	8,6	14,4	14,2	9,7
Bella Vista	3.638	44,1	12,6	16,4	25,1	14,3
Capitán Bado	5.698	49,9	11,5	29,9	25,4	13,5
Zanja Pytá	1.702	42,0	7,5	16,8	22,3	11,2
Karapaí	1.392	34,6	12,0	3,2	16,9	9,8
Cerro Corá	3.235	56,5	21,5	34,3	28,7	14,1
Departamento Canindeyú	**57.588**	**34,2**	**7,6**	**12,6**	**15,1**	**10,7**
Salto del Guairá	8.711	24,7	5,4	5,8	9,7	7,3
Corpus Christi	2.426	37,3	7,1	17,4	18,1	10,8
Villa Curuguaty	9.805	34,4	7,2	12,6	13,9	11,7
Villa Ygatimí	3.760	45,1	9,9	21,4	16,6	16,7
Itanará	747	51,8	17,0	31,1	23,8	30,9
Ypejhú	2.583	47,2	17,3	24,7	25,2	13,9
Francisco Caballero Álvarez	2.403	32,5	4,4	11,4	15,8	8,2
Katueté	3.555	17,4	2,6	4,1	9,3	3,9
La Paloma del Espíritu Santo	2.330	28,6	3,9	7,8	16,1	6,7
Nueva Esperanza	3.534	30,4	5,2	12,2	14,1	7,0
Yasy Cañy	6.218	40,1	8,4	13,0	16,1	15,5
Ybyrarobaná	2.690	40,5	6,5	19,5	19,0	11,9
Yby Pytá	3.434	34,7	9,3	10,6	16,2	11,6
Maracaná	4.181	36,0	11,9	10,1	16,0	8,4
Puerto Adela	434	37,6	3,7	14,5	24,2	7,4
Laurel	777	49,5	10,2	29,6	19,9	10,3
Departamento Presidente Hayes	**34.627**	**58,2**	**12,6**	**44,5**	**20,5**	**15,8**
Benjamín Aceval	6.027	38,0	9,2	16,3	14,0	10,3
Puerto Pinasco	2.441	85,3	24,3	79,4	42,6	38,8
Villa Hayes	13.380	45,1	10,5	28,6	15,7	12,6
Nanawa	1.873	43,1	6,5	28,2	11,4	7,5
José Falcón	1.044	44,9	9,1	29,1	10,0	9,6
Tte. 1º Manuel Irala Fernández	5.614	94,3	18,9	89,0	37,1	26,1
Teniente Esteban Martínez	767	80,8	13,2	71,8	15,3	20,1
General José María Bruguez	791	71,3	18,1	61,4	24,0	20,6
Campo Aceval	1.712	92,9	10,5	89,4	17,3	7,7
Nueva Asunción	978	41,7	9,8	26,9	9,6	5,3
Departamento Boquerón	**20.398**	**83,8**	**12,4**	**77,4**	**17,9**	**14,7**
Mariscal José Félix Estigarribia	3.412	69,1	20,2	51,5	25,9	30,3
Filadelfia	6.096	82,1	9,0	77,3	17,0	9,2
Loma Plata	6.306	92,1	9,1	90,1	13,7	10,5
Boquerón	4.584	85,6	15,7	79,4	18,7	16,2
Departamento Alto Paraguay	**5.199**	**62,9**	**15,4**	**43,9**	**19,8**	**16,4**
Fuerte Olimpo	1.320	60,6	16,1	42,3	17,4	12,8
Puerto Casado	1.689	68,2	16,6	54,4	20,8	20,7
Bahía Negra	850	60,5	15,2	38,0	21,4	11,4
Carmelo Peralta	1.340	60,1	13,4	35,9	19,7	17,8

Fuente: INE. Censo Nacional de Población y Viviendas, 2022.

Mapas NBI 2022

Porcentaje de hogares con al menos una Necesidad Básica Insatisfecha según distrito, 2022

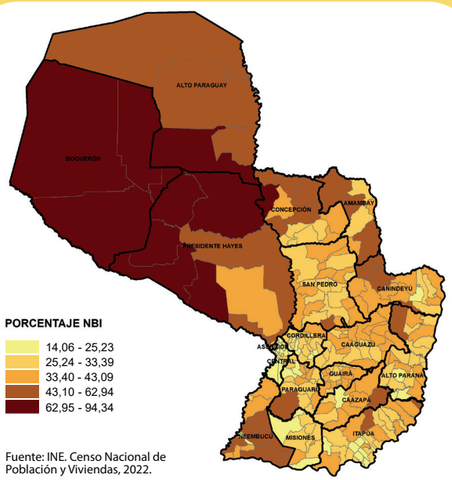

Fuente: INE. Censo Nacional de Población y Viviendas, 2022.

Porcentaje de hogares con NBI en calidad de vivienda según distrito, 2022

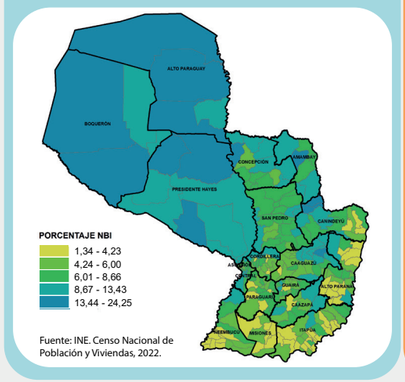

Fuente: INE. Censo Nacional de Población y Viviendas, 2022.

Porcentaje de hogares con NBI en infraestructura sanitaria según distrito, 2022

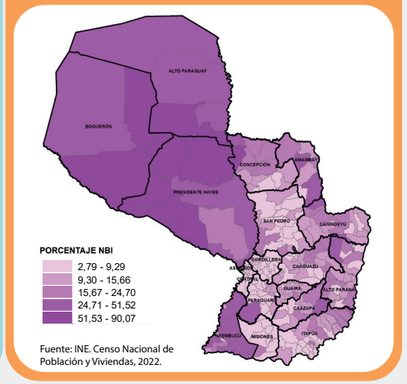

Fuente: INE. Censo Nacional de Población y Viviendas, 2022.

Porcentaje de hogares con NBI en acceso a la educación según distrito, 2022

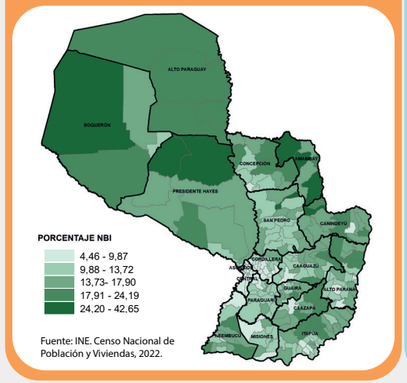

Fuente: INE. Censo Nacional de Población y Viviendas, 2022.

Porcentaje de hogares con NBI en capacidad de subsistencia según distrito, 2022

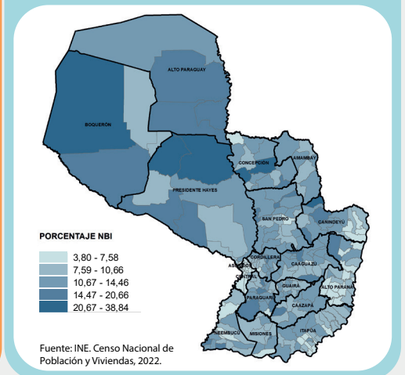

Fuente: INE. Censo Nacional de Población y Viviendas, 2022.

Medición de las NBI a partir del Censo Nacional de Población y Viviendas 2022

NBI en calidad de la vivienda:

1. Material utilizado en la construcción:
• Área urbana: Piso de tierra y pared de madera, estaqueo, adobe, tronco de palma, cartón, hule, madera de embalaje, otros, o no tiene pared; y techo de paja, tronco de palma, cartón, hule, madera de embalaje u otro.
• Área rural: Piso de tierra y pared de estaqueo, adobe, tronco de palma, cartón, hule, madera de embalaje, otros, o no tiene pared; y techo de paja, tronco de palma, cartón, hule, madera de embalaje u otro.
2. Hacinamiento:
Si registran más de 3 personas por dormitorio.

NBI en infraestructura sanitaria:

3. Disponibilidad de agua:
Si el agua proviene de ESSAP (ex CORPOSANA), Junta de saneamiento (SENASA), red comunitaria, red privada, pozo artesiano o pozo con bomba, y llega a la vivienda a través de canilla pública, vecino, aguatero móvil u otros medios, o si proviene de pozo sin bomba, manantial/ykua, aljibe, aguatero móvil, río, arroyo y tajamar) u otra fuente.
4. Eliminación de excretas:
• Área urbana: Si posee letrina común, desagüe de baño en la superficie de la tierra, arroyo, río, etc., o no tiene servicio sanitario.
• Área rural: Si posee baño con desagüe en la superficie de la tierra, arroyo, rio, etc., o no tiene servicio sanitario.

NBI en acceso a la educación:

5. Asistencia escolar de niños:
Si existe algún niño/a de 6 a 14 años, emparentado con el jefe/a de hogar, que no asiste a un establecimiento educativo (se excluye al servicio doméstico y /o los familiares de éstos).
6. Grado aprobado:
Si existe alguna persona de 15 años o más que en el momento del Censo no tenía el segundo grado aprobado emparentada con el jefe/a de hogar (se excluye al servicio doméstico y/o los familiares de éstos).

NBI en capacidad de subsistencia:

7. Capacidad de Subsistencia:
Si carece de perceptor (persona ocupada, persona dedicada a la chacra, cría de animales o pesca para consumo del hogar, jubilada, pensionada o rentista) o si el jefe cuenta con una educación inferior a 3 años de educación primaria, y con más de 3 personas en promedio por cada perceptor.

Naciones Unidas y Centeno, Fernando de la Mora, Zona Norte
Call center 178
info@ine.gov.py

GOBIERNO DEL PARAGUAY | INSTITUTO NACIONAL DE ESTADÍSTICA PARAGUAY

PÉICHA ñaime!

NBI 2022

Necesidades Básicas Insatisfechas

Paraguay

Paraguay. Hogares por Necesidades Básicas Insatisfechas (NBI) según departamento y distrito, 2022

Departamento y distrito	Total de hogares	Hogares con Necesidades Básicas Insatisfechas (NBI)				
		% Al menos una NBI	% de NBI en			
			Calidad de la vivienda	Infraestructura sanitaria	Acceso a la educación	Capacidad de subsistencia
Total País	**1.770.755**	**28,3**	**6,4**	**10,4**	**10,6**	**8,3**
Asunción	**133.600**	**17,4**	**4,3**	**5,5**	**5,0**	**5,0**
Departamento Concepción	**56.837**	**34,3**	**8,2**	**12,5**	**12,8**	**11,2**
Concepción	19.196	29,6	8,4	10,4	9,4	8,2
Belén	3.015	31,9	7,6	8,4	11,8	11,3
Horqueta	11.355	30,0	6,2	7,7	12,6	10,9
Loreto	3.811	33,1	7,4	12,4	10,7	10,8
San Carlos del Apa	270	47,8	11,5	18,1	15,9	11,1
San Lázaro	3.068	43,9	12,7	26,4	13,9	7,5
Yby Yaú	5.561	38,7	9,0	15,1	18,8	13,0
Azote'y	1.821	38,6	11,7	10,0	17,5	18,0
Sargento José Félix López	1.656	47,5	10,6	24,4	18,2	13,5
San Alfredo	702	39,7	5,7	21,5	12,8	10,4
Paso Barreto	1.204	49,1	10,0	17,4	20,3	26,8
Arroyito	2.284	31,3	4,9	7,4	15,5	10,1
Paso Horqueta	2.233	45,0	6,4	12,9	13,7	24,0
Itacuá	661	70,8	15,0	58,4	23,4	13,0
Departamento San Pedro	**105.480**	**31,9**	**7,5**	**8,5**	**12,9**	**11,0**
San Pedro del Ycuamandyyú	9.413	28,7	6,3	6,4	10,7	11,5
Antequera	1.209	42,8	12,8	13,9	14,4	16,0
Choré	6.961	27,9	7,2	3,4	12,0	10,2
General Elizardo Aquino	5.425	31,5	5,4	8,8	12,1	12,7
Itacurubí del Rosario	3.458	34,5	4,9	17,6	10,3	12,3
Lima	3.128	36,0	7,7	9,2	15,2	13,4
Nueva Germania	1.553	41,7	6,6	8,2	26,0	15,8
San Estanislao	13.998	29,0	6,1	8,9	11,6	9,3
San Pablo	1.002	32,6	6,9	8,8	11,9	11,4
Tacuatí	3.977	37,9	8,0	11,8	17,3	11,8
Unión	1.562	46,4	7,8	23,0	16,5	12,8
25 de Diciembre	2.764	31,8	6,8	6,1	10,7	13,4
Villa del Rosario	2.482	40,2	8,9	17,3	14,0	14,2
General Francisco Isidoro Resquín	2.872	40,5	12,2	12,7	17,4	14,0
Yataity del Norte	3.164	34,4	5,6	14,2	12,9	11,4
Guajayví	8.269	27,1	7,0	4,8	12,3	8,5
Capiibary	9.080	33,7	8,4	9,6	14,3	10,9
Santa Rosa del Aguaray	11.523	30,8	8,3	5,7	12,2	11,3
Yrybucua	3.515	35,3	11,2	7,6	15,4	11,2
Liberación	5.463	27,4	7,3	4,9	12,1	7,6
San Vicente Pancholo	3.347	31,9	9,9	7,6	12,0	8,8
San José del Rosario	1.315	33,8	7,4	14,9	11,0	10,0
Departamento Cordillera	**79.107**	**26,5**	**6,4**	**6,4**	**8,7**	**9,7**
Caacupé	14.301	20,7	5,6	3,9	7,3	7,0
Altos	4.006	26,3	7,3	7,7	7,6	8,6
Arroyos y Esteros	5.958	33,1	10,9	7,9	11,2	12,2
Atyrá	4.607	23,6	6,4	3,9	8,3	8,7
Caraguatay	3.411	27,4	5,4	3,1	10,0	13,3
Emboscada	5.278	32,2	8,9	13,8	6,7	8,8
Eusebio Ayala	5.973	28,5	5,0	8,1	9,6	10,8
Isla Pucú	1.798	31,1	5,5	6,0	11,6	14,5
Itacurubí de la Cordillera	2.869	23,3	3,9	4,5	6,1	11,5
Juan de Mena	1.971	34,7	9,3	6,9	15,0	11,2
Loma Grande	1.181	24,0	4,2	5,8	7,8	9,2
Mbocayaty del Yhaguy	1.073	26,5	5,5	5,9	9,4	9,1
Nueva Colombia	1.479	25,6	6,4	7,1	8,9	7,8
Piribebuy	8.092	27,0	4,9	7,0	9,4	10,3
Primero de Marzo	1.612	28,7	7,0	6,3	8,9	11,3
San Bernardino	3.579	20,2	4,4	5,9	6,5	6,0
Santa Elena	1.389	23,2	4,5	5,4	7,6	11,4
Tobatí	7.589	27,7	8,2	6,3	8,7	8,8
Valenzuela	1.914	30,2	6,4	5,9	9,9	14,3
San José Obrero	1.027	32,1	3,8	4,2	10,9	18,6
Departamento Guairá	**56.409**	**32,2**	**5,7**	**11,8**	**13,1**	**10,5**
Villarrica	19.732	28,3	4,0	10,6	10,0	9,6
Borja	2.506	36,4	7,3	11,3	15,5	13,2
Capitán Mauricio José Troche	2.923	31,0	5,6	10,9	12,7	8,3
Coronel Martínez	1.386	35,1	7,3	15,7	10,5	12,0
Félix Pérez Cardozo	1.526	36,0	13,4	6,5	15,5	11,3
Gral. Eugenio A. Garay	2.211	42,5	6,2	19,3	20,9	10,6
Independencia	5.927	34,2	4,6	14,7	14,1	10,3
Itapé	1.962	37,7	9,5	11,0	15,1	13,0
Iturbe	2.359	32,5	5,1	11,3	13,6	11,6
José Fassardi	1.609	38,5	7,0	11,8	17,9	13,1
Mbocayaty	2.593	31,9	5,1	11,8	12,6	11,5
Natalicio Talavera	1.200	29,4	5,1	8,2	13,3	12,0
Ñumí	971	38,2	4,6	12,3	18,5	13,6
San Salvador	865	39,2	6,8	14,2	17,8	10,9
Yataity	1.402	29,2	7,0	12,3	9,1	9,1
Doctor Bottrell	422	39,1	5,9	11,6	18,7	10,9
Paso Yobai	6.037	34,1	8,1	12,7	16,7	10,3
Tebicuary	778	16,8	4,5	2,8	5,0	6,6

Departamento y distrito	Total de hogares	Hogares con Necesidades Básicas Insatisfechas (NBI)				
		% Al menos una NBI	% de NBI en			
			Calidad de la vivienda	Infraestructura sanitaria	Acceso a la educación	Capacidad de subsistencia
Departamento Caaguazú	**126.707**	**31,9**	**6,5**	**10,7**	**13,0**	**10,6**
Coronel Oviedo	29.321	26,1	4,5	8,8	8,7	8,9
Caaguazú	28.975	30,7	5,8	9,9	13,0	10,0
Carayaó	3.384	35,7	5,4	13,5	13,7	11,8
Dr. Cecilio Báez	1.524	35,0	5,0	14,2	12,9	11,1
Santa Rosa del Mbutuy	2.557	35,7	5,6	8,3	13,3	18,4
Dr. Juan Manuel Frutos	6.068	26,1	5,2	4,9	12,4	8,9
Repatriación	7.123	37,0	9,3	8,4	18,2	15,4
Nueva Londres	1.169	30,2	4,2	10,0	10,1	12,0
San Joaquín	3.521	40,0	8,8	13,1	17,9	14,9
San José de los Arroyos	4.454	32,3	5,5	11,0	10,2	12,1
Yhú	6.500	40,8	9,7	20,3	16,8	11,2
Dr. J. Eulogio Estigarribia	10.264	30,5	7,4	7,1	15,9	10,0
R.I. 3 Corrales	1.825	35,7	8,7	10,2	15,5	10,6
Raúl Arsenio Oviedo	3.593	35,5	9,7	13,4	15,3	13,6
José Domingo Ocampos	2.174	34,8	5,0	14,5	13,4	10,9
Mariscal Francisco Solano López	1.559	41,2	9,0	15,3	19,6	11,0
La Pastora	1.017	26,1	4,8	3,2	11,4	11,7
3 de Febrero	2.277	30,8	5,0	11,6	13,4	7,0
Simón Bolivar	1.453	31,2	5,8	8,5	12,2	10,8
Vaquería	3.075	42,4	9,4	20,9	15,7	11,3
Tembiaporá	3.513	38,9	7,9	22,1	11,0	7,9
Nueva Toledo	1.361	39,7	19,0	12,9	23,8	14,4
Departamento Caazapá	**43.405**	**36,1**	**7,0**	**15,1**	**15,6**	**11,3**
Caazapá	7.816	24,2	4,0	4,6	9,8	9,5
Abaí	6.612	42,1	10,4	20,8	19,1	13,2
Buena Vista	1.366	35,3	6,2	14,4	16,3	8,3
Dr. Moisés S. Bertoni	1.095	40,6	11,0	11,1	17,1	16,5
Gral. Higinio Morínigo	1.534	34,4	6,0	12,0	12,4	12,7
Maciel	1.115	26,1	7,4	3,7	11,1	9,9
San Juan Nepomuceno	8.689	35,2	5,3	14,9	14,2	11,0
Tavaí	4.935	49,2	11,7	30,3	21,7	13,8
Yegros	1.692	25,9	4,6	4,6	14,8	9,1
Yuty	4.783	36,5	6,3	14,6	15,4	11,0
3 de Mayo	3.768	41,6	6,4	18,7	19,9	9,7
Departamento Itapuá	**141.148**	**28,7**	**4,4**	**9,8**	**12,7**	**9,0**
Encarnación	33.847	22,0	3,7	5,0	8,3	8,2
Bella Vista	3.377	26,4	3,8	7,2	13,1	8,1
Cambyretá	14.001	24,5	4,9	6,4	10,9	6,6
Capitán Meza	2.948	26,7	3,4	9,3	13,9	6,1
Capitán Miranda	3.056	20,7	3,2	4,7	9,7	6,3
Nueva Alborada	1.513	27,8	4,2	7,9	11,7	7,3
Carmen del Paraná	2.029	28,3	3,5	7,4	11,5	12,0
Coronel Bogado	5.680	25,7	3,6	6,5	10,9	9,9
Carlos Antonio López	4.168	37,6	6,3	18,7	16,8	10,4
Natalio	4.697	36,1	3,6	15,5	16,2	10,0
Fram	2.632	23,3	4,5	6,8	9,3	6,6
General Artigas	2.874	30,4	3,2	7,9	14,4	12,3
General Delgado	1.934	23,7	3,4	2,8	10,7	9,6
Hohenau	4.276	19,5	3,3	4,5	8,0	6,8
Jesús	1.692	39,9	3,9	21,9	16,1	11,0
José Leandro Oviedo	853	35,8	3,3	13,8	14,7	10,8
Obligado	4.340	26,1	3,9	8,7	12,2	7,9
Mayor Julio Dionisio Otaño	3.024	46,3	6,7	29,0	17,5	11,1
San Cosme y Damián	2.343	37,8	5,8	13,1	16,9	12,6
San Pedro del Paraná	7.213	41,6	4,5	15,3	21,0	13,8
San Rafael del Paraná	4.349	35,4	4,9	16,7	15,1	9,6
Trinidad	2.494	32,1	6,9	11,3	14,7	9,9
Edelira	5.461	31,7	3,5	12,1	15,1	8,5
Tomás Romero Pereira	7.911	30,1	4,4	11,2	12,8	8,8
Alto Verá	3.414	47,6	9,9	24,4	23,2	12,0
La Paz	834	22,9	5,2	6,0	10,6	5,5
Yatytay	2.804	31,6	2,9	11,2	14,9	9,6
San Juan del Paraná	2.809	27,4	4,8	6,8	12,3	9,7
Pirapó	1.807	36,2	8,2	17,5	18,8	10,9
Itapúa Poty	2.768	33,1	5,9	12,6	18,4	9,8
Departamento Misiones	**34.516**	**26,1**	**4,2**	**6,1**	**11,5**	**9,2**
San Juan Bautista de las Misiones	5.942	19,8	3,5	3,5	7,7	7,9
Ayolas	5.260	25,2	5,0	8,9	8,9	7,0
San Ignacio	9.059	26,2	5,0	6,0	12,0	8,1
San Miguel	1.688	33,0	4,9	3,6	15,9	14,4
San Patricio	1.106	36,2	3,4	9,6	16,5	15,6
Santa María	2.469	27,1	3,7	5,2	13,0	10,0
Santa Rosa	5.348	27,4	3,4	6,0	13,4	9,9
Santiago	1.936	26,3	3,7	4,3	12,6	11,2
Villa Florida	953	23,0	3,4	4,0	9,3	9,7
Yabebyry	755	40,4	3,4	20,1	15,6	12,5

Departamento y distrito	Total de hogares	Hogares con Necesidades Básicas Insatisfechas (NBI)				
		% Al menos una NBI	% de NBI en			
			Calidad de la vivienda	Infraestructura sanitaria	Acceso a la educación	Capacidad de subsistencia
Departamento Paraguarí	**62.336**	**29,3**	**5,5**	**8,6**	**10,7**	**10,9**
Paraguarí	6.025	22,2	4,9	4,6	7,4	8,7
Acahay	4.061	34,2	6,3	8,2	12,8	15,4
Caapucú	1.936	51,1	4,4	34,9	10,9	15,8
Caballero	1.593	34,3	5,8	12,1	11,0	13,0
Carapeguá	9.410	23,5	3,6	5,0	10,7	7,7
Escobar	1.533	36,3	6,1	8,3	12,1	19,0
La Colmena	1.656	28,3	4,0	10,0	11,3	9,7
Mbuyapey	2.174	38,0	7,4	12,7	13,3	15,5
Pirayú	5.089	27,8	6,6	8,8	9,5	8,6
Quiindy	4.783	31,9	4,2	9,2	12,3	13,2
Quyquyhó	1.590	32,7	4,1	7,4	14,3	12,8
Roque González de Santa Cruz	3.084	29,1	4,8	6,2	12,3	11,2
Sapucái	1.699	37,1	5,0	14,8	14,9	12,9
Tebicuary-mí	985	26,5	6,3	6,0	11,9	9,2
Yaguarón	8.455	26,9	6,9	7,8	8,5	9,7
Ybycuí	5.593	29,0	6,6	7,2	10,2	11,6
Ybytymí	1.781	31,9	6,1	13,1	10,7	9,8
María Antonia	889	26,8	6,3	6,9	12,9	6,6
Departamento Alto Paraná	**219.459**	**29,4**	**5,5**	**12,5**	**10,8**	**7,9**
Ciudad del Este	92.427	27,0	5,1	10,2	9,1	7,8
Presidente Franco	24.240	30,4	6,5	13,4	10,1	7,5
Domingo Martínez de Irala	1.452	39,1	4,9	19,6	17,3	9,4
Dr. Juan León Mallorquín	4.599	36,2	5,7	17,6	11,8	11,4
Hernandarias	23.389	28,8	5,5	12,7	10,6	6,8
Itakyry	7.946	50,3	11,0	30,4	19,5	16,9
Juan E. O'Leary	4.781	37,7	5,2	18,1	12,8	10,1
Ñacunday	1.820	40,4	8,7	22,1	15,4	9,3
Yguazú	2.429	30,0	6,4	12,6	15,0	8,6
Los Cedrales	2.140	34,0	5,3	12,1	16,9	8,6
Minga Guazú	22.820	29,2	6,3	12,0	10,7	6,7
San Cristóbal	2.669	29,7	3,4	16,3	11,5	5,4
Santa Rita	8.922	19,8	2,8	7,3	8,0	4,0
Naranjal	2.181	27,7	1,9	13,0	12,2	4,6
Santa Rosa del Monday	1.941	26,2	1,3	13,0	10,7	5,3
Minga Porá	3.677	37,1	7,3	18,1	15,7	10,9
Mbaracayú	2.035	40,8	4,1	19,8	20,0	13,4
San Alberto	3.771	25,7	1,9	6,4	14,5	6,3
Iruña	1.261	22,0	3,0	8,4	9,1	4,4
Santa Fe del Paraná	1.225	30,6	3,5	6,8	20,2	8,2
Tavapy	2.015	37,5	5,4	18,7	12,7	9,0
Dr. Raúl Peña	1.719	25,1	3,7	9,6	12,0	5,8
Departamento Central	**515.594**	**21,1**	**6,5**	**5,1**	**7,2**	**5,3**
Areguá	19.281	24,0	8,6	5,3	8,5	5,6
Capiatá	64.346	21,2	6,8	4,2	7,6	5,5
Fernando de la Mora	31.760	14,1	3,3	3,8	4,5	3,9
Guarambaré	7.495	25,1	8,9	6,7	8,0	5,6
Itá	19.806	26,7	6,8	8,3	8,9	7,9
Itauguá	26.507	22,3	6,8	3,7	8,3	6,5
Lambaré	34.703	15,2	4,1	4,0	4,9	3,8
Limpio	37.846	25,2	9,7	5,8	8,1	5,8
Luque	69.789	21,9	6,8	6,3	7,2	4,8
Mariano Roque Alonso	22.552	21,2	6,1	4,8	7,3	6,0
Nueva Italia	2.913	23,6	7,2	4,8	7,4	7,3
Ñemby	30.815	18,7	6,2	3,3	7,0	4,4
San Antonio	15.436	20,8	7,1	3,5	7,8	5,0
San Lorenzo	62.378	18,8	4,6	5,4	6,0	5,1
Villa Elisa	19.144	18,1	5,1	5,6	5,6	4,0
Villeta	10.221	24,9	9,3	6,2	7,5	6,5
Ypacaraí	5.994	21,9	5,7	5,5	7,4	7,1
Ypané	18.224	27,1	10,1	7,2	9,1	5,7
J. Augusto Saldívar	16.384	27,2	9,0	6,1	10,9	6,0
Departamento Ñeembucú	**26.667**	**34,0**	**4,3**	**17,6**	**12,1**	**8,9**
Pilar	11.748	21,2	3,2	7,5	7,9	6,3
Alberdi	2.342	31,0	7,3	12,7	9,4	7,0
Cerrito	1.568	47,8	5,1	28,4	20,8	10,3
Desmochados	462	38,7	3,2	19,5	14,3	9,5
Gral. José Eduvigis Díaz	1.187	39,3	2,8	16,5	16,8	12,6
Guazú-Cuá	531	44,3	4,0	28,4	16,6	5,5
Humaitá	954	51,8	4,1	26,4	18,6	16,7
Isla Umbú	884	45,9	1,9	32,4	13,7	11,1
Laureles	875	48,2	5,1	27,0	20,7	13,4
Mayor José Dejesús Martínez	1.153	47,1	2,9	30,6	12,7	15,5
Paso de Patria	644	37,6	3,4	12,1	19,7	11,8
San Juan Bautista de Ñeembucú	1.380	52,0	5,9	32,8	20,0	14,1
Tacuaras	924	53,2	6,3	36,1	17,2	8,8
Villa Franca	336	42,0	6,3	28,3	11,6	6,5
Villa Oliva	1.050	42,8	10,1	28,2	9,0	9,2
Villalbín	629	50,2	4,6	38,0	14,0	7,8

Fuente: INE. Censo Nacional de Población y Viviendas, 2022.